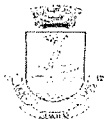


PREFEITURA MUNICIPAL DE QUARAÍ
Palácio Dr. Heraclides Santa Helena
ESTADO DO RIO GRANDE DO SUL
Secretaria Municipal de Obras, Transportes e Infraestrutura

PLANO DE CONTINGÊNCIA

Município de Quaraí / RS 2026.



PREFEITURA MUNICIPAL DE QUARAI
Palácio Dr. Heraclides Santa Helena
ESTADO DO RIO GRANDE DO SUL
Secretaria Municipal de Obras, Transportes e Infraestrutura

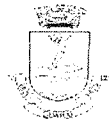
APRESENTAÇÃO

O Plano de Contingência para Desastres Naturais no município de Quaraí tem como objetivo encaminhar a atuação da administração pública através de um planejamento tático elaborado com antecipação, a partir da hipótese de desastres com intuito de facilitar respostas às situações de socorro e minimizar seus efeitos.

É necessário oferecer subsídios para uma melhor compreensão destes eventos que causam impactos significativos para a população e na infraestrutura dos serviços de saúde o que exige planejamento e cooperação com outros setores.

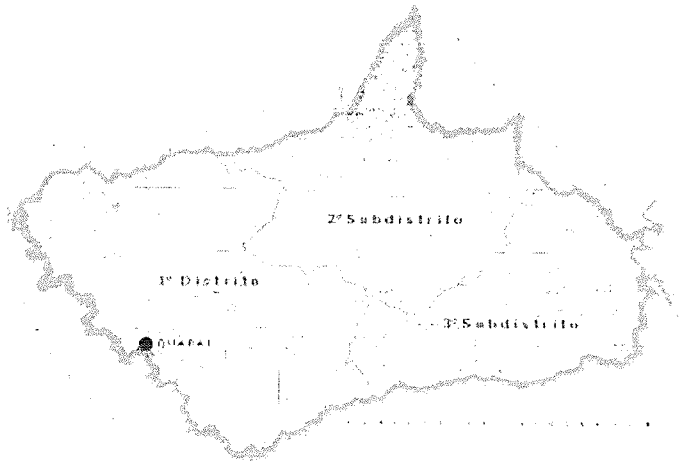
As ações da Defesa Civil são cíclicas e complementam-se simultaneamente. As ações de prevenção devem ser desencadeadas prioritariamente antes dos desastres, mas permanecem durante as demais fases objetivando evitar a eclosão de incidentes secundários.

Handwritten signatures and initials in the bottom right corner.



PREFEITURA MUNICIPAL DE QUARAI
Palácio Dr. Heraclides Santa Helena
ESTADO DO RIO GRANDE DO SUL
Secretaria Municipal de Obras, Transportes e Infraestrutura

2 - CARACTERIZAÇÃO E LOCALIZAÇÃO DO MUNICÍPIO



Nome: QUARAI

População: 23.500 (2022)

Território:

Área da unidade territorial 3.139.995 km² (2022)

Hierarquia urbana 2018: Centro Local 5

Região de Influência 2018: Arranjo Populacional de Porto Alegre/RS – Metrôpole (1C)

Região intermediária 2021: Uruguaiana

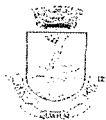
Região Imediata 2021: Santana do Livramento

Mesorregião 2021: Sudoeste Rio-Grandense

Microrregião 2021: Campanha Ocidental

Eventos adversos mais comuns:

- i. Vendaval
- ii. Inundações
- iii. Incêndios
- iv. Seca / estiagem



PREFEITURA MUNICIPAL DE QUARAÍ
Palácio Dr. Heraclides Santa Helena
ESTADO DO RIO GRANDE DO SUL
Secretaria Municipal de Obras, Transportes e Infraestrutura

2.1 DADOS CADASTRAIS

MUNICÍPIO

TELEFONE:	U.F.:	CNPJ:	E-MAIL
553423-1401	RS	88.123.492/0001-53	smoti@quaraí.rs.gov.br

1.1 PREFEITO MUNICIPAL / VICE PREFEITA:

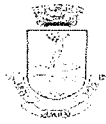
Nome do Prefeito: JEFERSON DA SILVA PIRES			
Cidade: QUARAÍ	U.F.: RS	CPF: 468.715.940-00	DDD/Telefone 55999175937
E-mail: Jecopires4545@gmail.com			
Vice Prefeita: PATRICIA DE MORAES DE SOUZA			DDD/Telefone 55999074489

1.2 COORDENADORIA MUNICIPAL DE DEFESA CIVIL:

Nome do Coordenador: BRUNO DO CANTO SOARES		E-mail: smoti@quaraí.rs.gov.br
Telefone: (55)99986-1492	CPF: 821.658.230-72	Outro Cargo: SECRETÁRIO MUNICIPAL DE OBRAS, TRANSPORTES E INFRAESTRUTURA
Endereço: RUA DUQUE DE CAXIAS, 1879 – BAIRRO CENTRO		

HPM

(Handwritten mark)



PREFEITURA MUNICIPAL DE QUARAI
Palácio Dr. Heraclides Santa Helena
ESTADO DO RIO GRANDE DO SUL
Secretaria Municipal de Obras, Transportes e Infraestrutura

PLANO DE CONTINGÊNCIA

Objetivos do Plano

Estabelecer procedimentos a serem adotados no município de Quaraí, em ações de prevenção, mitigação e resposta frente a eventos adversos. Para tanto se estabelece a partir do presente amplo conhecimento entre os diversos órgãos no município, com o fito de bem atender a todos. Pois a ação a ser desenvolvida abrange diversos atores públicos e sociedade civil, pois é necessário estabelecer o sistema da defesa civil;

Quem aciona o plano? (Quem?)

<input checked="" type="checkbox"/>	Prefeito Municipal
<input checked="" type="checkbox"/>	Vice-Prefeita Municipal
<input checked="" type="checkbox"/>	Coordenador Municipal da Defesa Civil
<input type="checkbox"/>	Outro:

3. Quando deve ser desencadeado. (Quando?)

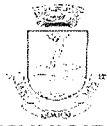
O plano deve ser acionado no momento que acontece o primeiro desastre.

Áreas de Risco do Município:

Local:	Riscos:	Observações:
Rua Julio de Castilhos (Viveiro)	Inundações	
Av. Beira Rio	Inundações	
Rua das Tropas	Inundações	
Rua Baltazar Brum	Inundações	
Rua Florencio Ribeiro	Inundações	
Rua Felix da Cunha	Inundações	
Rua Francisco Carlos Reverbel	Inundações	

Handwritten signature

Handwritten signature



PREFEITURA MUNICIPAL DE QUARAÍ
Palácio Dr. Heraclides Santa Helena
ESTADO DO RIO GRANDE DO SUL
Secretaria Municipal de Obras, Transportes e Infraestrutura

4.1 Ações Preventivas desenvolvidas pelo Município

Desassoreamento dos córregos nos municípios;

Sinalização de áreas com registros anteriores que foram atingidas pelo evento adverso;

Podas de árvores com riscos a pessoas e construções.

4.2 Inundação: Nível de ATENÇÃO do Rio Quaraí ao atingir 9,30 metros.

Nível de ALERTA DO RIO Quaraí ao atingir 7 metros

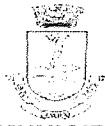
4.3 Monitoramento: Realizado pela COMPDEC a partir de acumulados elevados de chuvas na município e região da bacia do rio Quaraí.

4.4 Difusões: A COMPDEC COM SOCIAL da Prefeitura utilizara os meios de comunicação disponível, seja via grupo de WhatsApp com líderes comunitários, divulgação de relatórios as emissoras de rádios e redes sociais do município a fim de informar a população a ser afetada.

Ações devem ser desenvolvidas frente o Evento Adverso de inundações/vendaval.

5.1 Acionar o PLACON
5.2 Organizar o abrigo
5.3 Retirada das famílias atingidas, quando o nível do rio atingir 9,30 mts.
5.4 Identificar locais afetados e organizar equipes para retiradas de famílias.
5.5 Assistência e apoio aos desabrigados
5.6 Identificação dos danos materiais

HERA



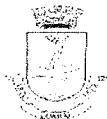
PREFEITURA MUNICIPAL DE QUARAI
Palácio Dr. Heraclides Santa Helena
ESTADO DO RIO GRANDE DO SUL
Secretaria Municipal de Obras, Transportes e Infraestrutura

RESPONSÁVEIS EM OPERACIONALIZAR O PLANCON:

IDENTIFICAÇÃO DAS PESSOAS

AÇÕES DESENVOLVIDAS	NOME RESPONSÁVEL (S)	ÓRGÃO	TELEFONE
5.1 IDENTIFICAÇÕES DOS DESABRIGADOS	PATRICIA GULART DA SILVA MORAES (SECRETÁRIA) FABIO DANIEL COSTA / ADJUNTO	SECRETARIA DE ASSISTÊNCIA SOCIAL	(55) 99907-4489 (55) 3423-2727 (55) 99616-3403
5.2 IDENTIFICAÇÃO DOS LOCAIS AFETADOS PELO DESASTRE, COORDENAÇÃO DE EQUIPES DE RESGATE	BRUNO DO CANTO SOARES (COORDENADOR) HERMES REINALDO DOS SANTOS MENDONÇA (VICE- COORDENADOR)	COMPDEC	(55) 99986-1492 (55) 98433-7642
5.3 EQUIPES / MAQUINAS / TRANSPORTES	PAULO SERGIO FERNANDES PONTE	ADJUNTO SECRETARIA DE OBRAS	(55) 98112-5088
5.4 ASSISTÊNCIA A EQUIPES, PESSOAS, SAÚDE, SOCORRO, LOCOMOÇÕES VIA EMBARCAÇÕES.	CMT 1º TEN FLAVIO BASTOS LARRUSCAIN	BOMBEIROS	(51) 99177-0906 (55) 98411-7904
5.5 ASSISTÊNCIA E ACOMODAÇÕES PARA OS DESABRIGADOS E BEM ESTAR	PATRICIA GULART DA SILVA MORAES FABIO DANIEL COSTA / ADJUNTO	RESPONSÁVEL PELO ABRIGO	(55) 3423-2727
5.6 ALIMENTAÇÃO	RESTAURANTE POPULAR, ASSISTÊNCIA SOCIAL	RESPONSÁVEL PELO ABRIGO	(55) 3423-2727
5.7 JACKSON CASTRO	ASSESSORIA DE IMPRENSA DO MUNICÍPIO	RESPONSÁVEL POR REALIZAR DIVULGAÇÃO	(55) 99980-3069

Handwritten signature and initials



PREFEITURA MUNICIPAL DE QUARAI
Palácio Dr. Heraclides Santa Helena
ESTADO DO RIO GRANDE DO SUL
Secretaria Municipal de Obras, Transportes e Infraestrutura

LISTAS DE ABRIGOS

ABRIGO I

IDENTIFICAÇÃO: GINÁSIO MUNICIPAL	
ENDEREÇO: RUA CEL MIGUEL CORREA (CENTRO)	
RESPONSÁVEL: HENRIQUE COELHO (SEC. DESPORTO E LAZER)	
TEL FIXO:	TEL. CELULAR: (55) 98451-9619
CAPACIDADE: 150 PESSOAS	BANHEIROS (X) SIM () NÃO
COZINHA: (X) SIM () NÃO	ALMOXARIFADO (X) () NÃO
MANUTENÇÃO (X) () NÃO	SEGURANÇA (X) () NÃO

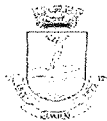
ABRIGO II

IDENTIFICAÇÃO: PIQUETE PIAZITO CARRETEIRO	
ENDEREÇO: RUA ALEGRETE X RUA DUQUE DE CAXIAS (CENTRO)	
RESPONSÁVEL: FRANK PEDROSO	
TEL FIXO: (55)	TEL. CELULAR: (55) 99726-5036
CAPACIDADE: 100 PESSOAS	BANHEIROS (X) SIM () NÃO
COZINHA: (X) SIM () NÃO	ALMOXARIFADO (X) () NÃO
MANUTENÇÃO (X) () NÃO	SEGURANÇA (X) () NÃO

ABRIGO III

IDENTIFICAÇÃO: CTG SENTINELA DO JARAU	
ENDEREÇO: AV. 20 DE SETEMBRO, 251	
RESPONSÁVEL: MARIO GILBERTO FRAGA SEVERO	
TEL FIXO: (55)	TEL. CELULAR: (55) 98438-1662
CAPACIDADE: 100 PESSOAS	BANHEIROS (X) SIM () NÃO
COZINHA: (X) SIM () NÃO	ALMOXARIFADO (X) () NÃO
MANUTENÇÃO (X) () NÃO	SEGURANÇA (X) () NÃO

Mario Fraga Severo



PREFEITURA MUNICIPAL DE QUARAI
Palácio Dr. Heraclides Santa Helena
ESTADO DO RIO GRANDE DO SUL
Secretaria Municipal de Obras, Transportes e Infraestrutura

**RESUMO DOS RECURSOS
INFORMAÇÕES GERAIS**

	QUANT	RESPONSÁVEL	TELEFONE
HOSPITAIS	01	BERENICE PIRES	(55) 99141-9066
POSTOS DE SAÚDE	08	MAURO ELY DE ALMEIDA	(55) 99106-4428
ESCOLAS/CRECHES	14	JANICE BOGADO	(55) 98130-2481
BOMBEIROS	01	1º TEN FLAVIO BASTOS LARRUSCAIN	(55) 99177-0906
BRIGADA MILITAR	01	PAULO AUGUSTO DE FREITAS PERES	(55) 99120-3636 (55) 3423-1217 190
GUARDA MUNICIPAL	11	FABRICIO SILVA BORGES	(55) 99948339
VEICULOS DE TRANSPORTE DE PESSOAS	10	SEC.OBRAS/ EDUCAÇÃO	(55) 3423-1401
VEICULOS DE TRANSPORTE DE CARGA	06	SEC.OBRAS	(55) 3423-1401
MÁQUINAS	11	SEC OBRAS	(55) 3423-1401
EMBARCAÇÕES	02	BOMBEIROS	(55) 984117904 193

ESTOQUE EMERGENCIAL DO MUNICÍPIO

	QUANTIDADE	OBSERVAÇÃO
TELHAS	50	
LONAS	1.000 MT	

OUTRAS INFORMAÇÕES ÚTEIS

(A critério do Município)

ANEXOS

Anexo A - Estimativas de custos

Anexo B – RS 50.000,00 por desastre



PREFEITURA MUNICIPAL DE QUARAÍ
Palácio Dr. Heraclides Santa Helena
ESTADO DO RIO GRANDE DO SUL
Secretaria Municipal de Obras, Transportes e Infraestrutura

OUTRAS INFORMAÇÕES ÚTEIS
(A critério do Município)

ANEXOS

Anexo A - Estimativas de custos

Anexo B – RS 50.000,00 por desastre

Bruno do Canto Soares
Coordenador Municipal Defesa Civil

Hermes Reinaldo dos Santos Mendonça
Vice - Coordenador Municipal Defesa Civil

Jeferson da Silva Pires
Prefeito Municipal de Quaraí

Jeferson da Silva Pires
Prefeito Municipal
Quaraí-RS