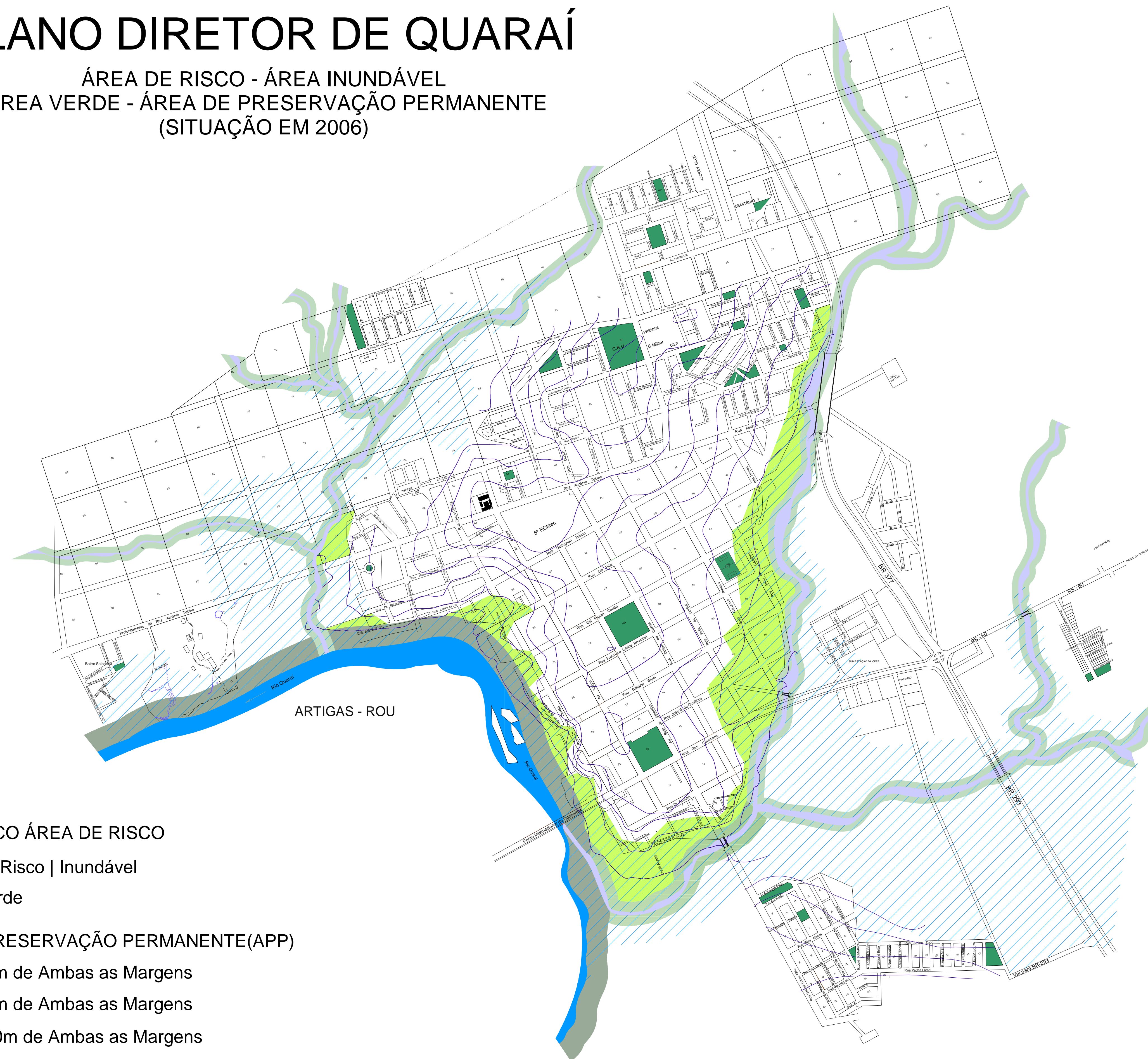


PLANO DIRETOR DE QUARAÍ

ÁREA DE RISCO - ÁREA INUNDÁVEL
 ÁREA VERDE - ÁREA DE PRESERVAÇÃO PERMANENTE
 (SITUAÇÃO EM 2006)






Legenda

DIAGNÓSTICO ÁREA DE RISCO

-  Área de Risco | Inundável
-  Área Verde

ÁREA DE PRESERVAÇÃO PERMANENTE (APP)

-  APP 30m de Ambas as Margens
-  APP 50m de Ambas as Margens
-  APP 100m de Ambas as Margens

PROPOSTA

-  Parque Municipal

Atelier A3
 CONSULTORIA DE ARQUITETURA LTDA
 Quaraí - RS

PLANO DIRETOR DE QUARAÍ DIAGNÓSTICO | PROPOSTA

RESPONSÁVEL TÉCNICO Arq. Antônio Augusto Nadal da Luz - CREARS 51803

ÁREA DE RISCO - ÁREA INUNDÁVEL
 ÁREA VERDE - ÁREA DE PRESERVAÇÃO PERMANENTE

ESCALA 1/10000	DATA DEZ/06	DESENHO PADRÃO CAD
-------------------	----------------	-----------------------

PRANCHA
04